



**FICHA TÉCNICA REFERENCIAL DE PUNTO CRÍTICO PARA EL MANTENIMIENTO DE CAUCE, SECTOR DESEMBOCADURA DEL RIO CHECRAS, DISTRITO CHECRAS, PROVINCIA DE HUAURA, DEPARTAMENTO LIMA.**

FTR-MC-PREV N° 0185-2025-ANA-AAA.CF-ALA.H

**PROPUESTA DE LA ACTIVIDAD:** LIMPIEZA, DESCOLMATACIÓN Y CONFORMACIÓN DE BORDOS EN AMBAS MÁRGENES DEL RIO CHECRAS, SECTOR DESEMBOCADURA DEL RIO CHECRAS, DISTRITO CHECRAS, PROVINCIA DE HUAURA, DEPARTAMENTO LIMA.

**1. UBICACIÓN:**

AAA CAÑETE - FORTALEZA ALA HUAURA Fecha 15/12/2025

**1.1. Ubicación política**

Departamento LIMA Provincia HUAURA Distrito CHECRAS Sector DESEMBOCADURA DEL RIO CHECRAS

**1.2. Ubicación hidrográfica**

Unidad hidrográfica CUENCA HUAURA Cuerpo de agua RIO CHECRAS

**1.3. Ubicación geográfica - Coordenadas UTM (Datum: WGS 84)**

	Inicial			Final			Margen	Observación
	Norte (Y):	Este (X):	Zona	Norte (Y):	Este (X):	Zona		
TRAMO I	8,798,228.00	296,090.00	18 S	8,798,342.00	295,864.00	18 S	AMBAS	

**2.- EVALUACIÓN DE LA ZONA EXPUESTA A INUNDACIONES::**

**2.1.- TIPO DE PELIGRO**

inundacion ☐ flujo de detritos ☐ erosión fluvial ☒

**2.2. Nivel de Peligro**

Alto ☒ Muy Alto ☐

**2.2.- GEOLOGÍA**

El Río Checras es un río de régimen irregular, seco la mayor parte del año, situado en la parte central y occidental del Perú, en la provincia de Huaura al norte del Departamento de Lima. . Tiene una subida del cauce lo cual trae severas consecuencias. En sus orillas existen terrenos de cultivos como algunas viviendas formados por anexos. extraña escasez en los meses de estiaje por lo general de mayo a diciembre y caudaloso en los meses de máximas avenidas (enero a abril). Existe vegetación típica de la zona como: Algarrobo, carrizales, álamo, uña de gato, pájaro bobo, etc. Sobre el cauce del río se puede apreciar la existencia de infraestructuras de derivación, como bocatomas, canales de riego, obras hidráulicas, represa, etc

Gravoso	X	Arenas	X	Limo y arcillas	-
---------	---	--------	---	-----------------	---

Gravoso( Mayores a 2 mm), Arenoso( 2 mm - 0.1 mm) y Arcilloso( menores de 0.1 mm)

Los tipos de materiales existentes en el cauce del quebrada son: arena, grava, piedra y grandes cantidades de hormigón. No existen canteras de extracción de material de acarreo.

**Geodinámica externa:**

**Lluvias:**

En la zona de estudio la actividad pluvial, en condiciones normales afecta relativamente sin embargo; en eventos extraordinarios como el Fenómeno El Niño, la periódica intensidad pluvial causa daños debido al volumen de precipitaciones, la velocidad de escorrentía, superficie de drenaje y caudal de microcuencas.

**Erosion Pluvial:**

Se presenta en mayor o menor grado de intensidad en las planicies a lo largo de la cuenca río Checras. Las principales causas de su ocurrencia son el incremento brusco de las escorrentías en cada temporada de lluvias, y las variaciones de su dinámica fluvial, trayendo consigo sedimentos y material flotante de aguas arriba. Por lo que la erosión tiende a afectar a las riberas naturales y artificiales.

No se ha presentado caída de rocas de los cerros y según testimonios de los pobladores no se ha presentado reptación en las zonas altas de las quebradas.

**Inundaciones:**

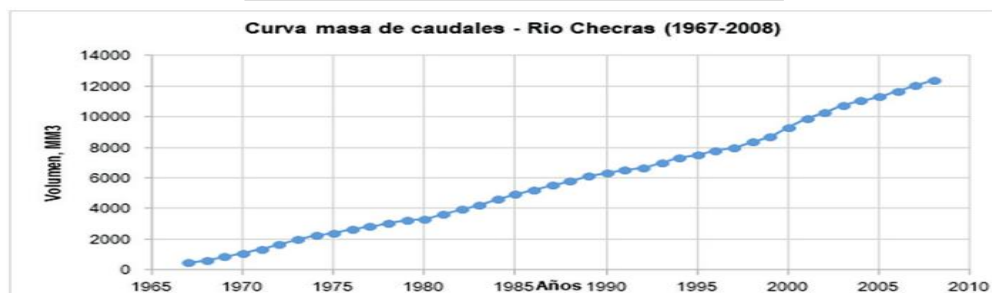
En los años 2020-2021, hubo desbordes tanto para la margen derecha como para la margen izquierda, afectando a viviendas y cultivos.

Existe erosión fluvial constante, por la crecida de la quebrada en épocas de avenidas.

**2.3.- HIDROLOGÍA**

El río checras nace en las alturas de la laguna Pariacocha, con el nombre de quebrada Yanama, con Dirección sur-norte y recibe las aguas de las quebradas de Maraitama y Pumahuain, continúa con este nombre hasta su confluencia con el río Oyon recibiendo en su trayecto aportes de las quebradas Culpan y Quiruragra, pertenece al sistema hidrográfico del Pacífico.

Los caudales fueron obtenidos del estudio hidrológico del Río Checras realizado por la ATDR del año 1965 al 2008

**2.5.- ELEMENTOS EXPUESTOS:**

DESCRIPCIÓN	CANT.	COMENTARIO
01. POBLACION AFECTADA	-	-
02. VIVIENDAS EN RIESGO:	-	-
03. INSTITUCION EDUCATIVA:	-	-
04. CENTROS DE SALUD	-	-
05. AREAS DE CULTIVO:	5.00	cultivos diversos
06. CABEZAS DE GANADO:	-	-
07. INFRAESTRUCTURA DE RIEGO (Canal, Bocatoma, Reservorio, Otros)	-	-
08. INFRAESTRUCTURA VIAL (Km)	0.35	carretera
09. INFRAESTRUCTURA DE SERVICIOS (agua y saneamiento)	-	-
09. INFRAESTRUCTURA ELECTRICA	-	-
07.: OTROS	-	-

### 3.- PROPUESTA TÉCNICA:

#### 3.1.- Actividades

Tipo	Unidad de medida	Cantidad	Descripción de la propuesta	Observaciones
LIMPIEZA Y DESCOLMATACIÓN	km	0.30	Limpieza y descolmatación del cauce RÍO CHECRAS	
CONFORMACIÓN DE BORDOS CON MATERIAL PROPIO	Km	0.60	Conformación de bordos en ambas márgenes del RÍO CHECRAS en una longitud total de 300.00 m.	
ELIMINACIÓN DE MATERIAL EXCEDENTE	m3	1,650.00	Eliminación de material excedente.	

### 4.-ESQUEMA DE PROPUESTA TÉCNICA:

#### VISTA DE PERFIL




#### VISTA DE PLANTA



### 5.- IMAGEN SATELITAL DE ZONA VULNERABLE(GOOGLE EARTH)





**6. PANEL FOTOGRÁFICO DE ZONA VULNERABLE**

**FOTOGRAFIA 01:** Vista en la que se aprecia el cauce del río el cual se encuentra colmatado, producto de las avenidas extraordinarias.



**FOTOGRAFIA 02:** Vista en la que se aprecia la carencia de diques secos con acumulación de material propio en ambas márgenes del río.



## 7.- PRESUPUESTO ESTIMADO:

ITEM	DESCRIPCIÓN	UND.	METRADO	PRECIO S/.	PARCIAL S/.
<b>LIMPIEZA Y DESCOLMATACIÓN, L= 300.00 m</b>					
<b>1.00</b>	<b>OBRAS PROVISIONALES</b>				<b>4,590.49</b>
1.01	CARTEL DE IDENTIFICACION DE LA ACTIVIDAD 3.60 x 4.80 m	und.	1.00	1,778.59	1,778.59
1.02	CASETA DE GUARDIANIA Y/O ALMACEN	m2	30.00	93.73	2,811.90
<b>2.00</b>	<b>TRABAJOS PRELIMINARES</b>				<b>24,933.88</b>
2.01	MOVILIZACION Y DESMOVILIZACION DE EQUIPOS Y MAQUINARIA	vje	2.00	10,021.59	20,043.18
2.02	RAMPAS DE ACCESO A LA ACTIVIDAD	m3	240.00	6.03	1,447.20
2.03	TRAZO Y REPLANTEO	Km	0.300	1,881.02	564.31
2.04	CONTROL TOPOGRAFICO	Km	0.300	2,830.63	849.19
2.05	DESIVIO DEL RIO	M	100.00	20.30	2,030.00
<b>3.00</b>	<b>MOVIMIENTO DE TIERRAS</b>				<b>159,103.50</b>
3.01	LIMPIEZA Y DESCOLMATACION DE CAUCE DEL RIO	m3	9,000.00	7.33	65,970.00
3.02	CONFORMACION DE BORDOS CON MATERIAL PROPIO	m3	7,500.00	7.65	57,375.00
3.03	PERFILADO Y REFINE EN TALUD DE BORDOS	m2	3,000.00	3.95	11,850.00
3.04	ELIMINACION DE MATERIAL EXCEDENTE	m3	1,650.00	14.49	23,908.50
<b>COSTO DIRECTO</b>					<b>188,627.87</b>
GASTOS GENERALES (8%CD)					15,090.23
UTILIDAD (5%CD)					9,431.39
<b>SUB TOTAL</b>					<b>213,149.49</b>
IGV (18%)					38,366.91
<b>TOTAL</b>					<b>251,516.40</b>
SUPERVISIÓN (3%CD)					5,658.84
FICHA DEFINITIVA					10,000.00
<b>PRESUPUESTO TOTAL</b>					<b>267,175.23</b>
<b>SON: DOSCIENTOS SESENTA Y SIETE MIL CIENTO SETENTA Y CINCO CON 23/100 SOLES.</b>					

## 8.- CRONOGRAMA DE EJECUCIÓN

ITEM	ACTIVIDAD	UNID.	DIAS	PLAZO DE EJECUCION (DÍAS)			
				MES 01			
				I	II	III	IV
<b>1.00</b>	<b>LIMPIEZA Y DESCOLMATACIÓN, L= 300.00 m</b>						
<b>01.01</b>	<b>OBRAS PROVISIONALES</b>						
1.01	CARTEL DE IDENTIFICACION DE LA ACTIVIDAD 3.60 x 4.80 m	und	1.00				
1.02	CASETA DE GUARDIANIA Y/O ALMACEN	m2	2.00				
<b>2.00</b>	<b>OBRAS PRELIMINARES</b>						
2.01	MOVILIZACION Y DESMOVILIZACION DE EQUIPOS Y MAQUINARIA	vje	2.00				
2.02	RAMPAS DE ACCESO A LA ACTIVIDAD	m3	1.00				
2.03	TRAZO Y REPLANTEO	km	1.00				
2.04	CONTROL TOPOGRAFICO	km	2.00				
2.05	DESIVIO DEL RIO	m	1.00				
<b>3.00</b>	<b>MOVIMIENTO DE TIERRAS</b>						
3.01	LIMPIEZA Y DESCOLMATACION DE CAUCE DEL RIO	m3	11.00				
3.02	CONFORMACION DE BORDOS CON MATERIAL PROPIO	m3	9.00				
3.03	PERFILADO Y REFINE EN TALUD DE BORDOS	m2	3.00				
3.04	ELIMINACION DE MATERIAL EXCEDENTE	m3	1.00				

ACTIVIDADES A REALIZAR PARA EL CUMPLIMIENTO DE LA OBRA

ITEM	ACTIVIDAD	MES 01				MES 02				MES 03			
		I	II	III	IV	I	II	III	IV	I	II	III	IV
01.01	FORMULACION DE FICHA TECNICA												
01.02	CONTRATACION												
01.03	EJECUCION												
01.04	SUPERVISIÓN												
01.05	LIQUIDACION												

Fecha de elaboración de la ficha:

15/12/2025

### NOTA :

\* LA PRESENTE FICHA TÉCNICA REFERENCIAL DE PREVENCIÓN PARA LIMPIEZA, DESCOLMATACIÓN Y CONFORMACION DE BORDOS CON MATERIAL PROPIO EN CAUCES EN RÍOS Y QUEBRADAS, CONTIENE INFORMACION REFERENCIAL RESPECTO AL PRESUPUESTO, METRADOS, COSTOS UNITARIOS E INSUMOS; DEBIENDO SER LA FICHA TECNICA DEFINITIVA LA QUE ESTABLEZCA EL PRESUPUESTO DE LA ACTIVIDAD.

\* LA PROPUESTA TECNICA ES REFERENCIAL Y PUEDE VARIAR DE ACUERDO AL ESTUDIO DE LA FICHA TECNICA DEFINITIVA



### PRESUPUESTO REFERENCIAL DE LA ACTIVIDAD

**Presupuesto:** LIMPIEZA, DESCOLMATACIÓN Y CONFORMACIÓN DE BORDOS EN AMBAS MÁRGENES DEL RIO CHECRAS, SECTOR DESEMBOCADURA DEL RIO CHECRAS, DISTRITO CHECRAS, PROVINCIA DE HUAURA, DEPARTAMENTO LIMA.

**Lugar:** SECTOR DESEMBOCADURA DEL RIO CHECRAS, DISTRITO CHECRAS, PROVINCIA DE HUAURA, DEPARTAMENTO LIMA.

**Fecha :** 15/12/2025

ITEM	DESCRIPCIÓN	UND.	METRADO	PRECIO S/.	PARCIAL S/.
<b>LIMPIEZA Y DESCOLMATACIÓN, L= 300.00 m</b>					
<b>1.00</b>	<b>OBRAS PROVISIONALES</b>				<b>4,590.49</b>
1.01	CARTEL DE IDENTIFICACION DE LA ACTIVIDAD 3.60 x 4.80 m	und.	1.00	1,778.59	1,778.59
1.02	CASETA DE GUARDIANIA Y/O ALMACEN	m2	30.00	93.73	2,811.90
<b>2.00</b>	<b>TRABAJOS PRELIMINARES</b>				<b>24,933.88</b>
2.01	MOVILIZACION Y DESMOVILIZACION DE EQUIPOS Y MAQUINARIA	vje	2.00	10,021.59	20,043.18
2.02	RAMPAS DE ACCESO A LA ACTIVIDAD	m3	240.00	6.03	1,447.20
2.03	TRAZO Y REPLANTEO	Km	0.300	1,881.02	564.31
2.04	CONTROL TOPOGRAFICO	Km	0.300	2,830.63	849.19
2.05	DESVIO DEL RIO	M	100.00	20.30	2,030.00
<b>3.00</b>	<b>MOVIMIENTO DE TIERRAS</b>				<b>159,103.50</b>
3.01	LIMPIEZA Y DESCOLMATACION DE CAUCE DEL RIO	m3	9,000.00	7.33	65,970.00
3.02	CONFORMACION DE BORDOS CON MATERIAL PROPIO	m3	7,500.00	7.65	57,375.00
3.03	PERFILADO Y REFINE EN TALUD DE BORDOS	m2	3,000.00	3.95	11,850.00
3.04	ELIMINACION DE MATERIAL EXCEDENTE	m3	1,650.00	14.49	23,908.50
<b>COSTO DIRECTO</b>					<b>188,627.87</b>
GASTOS GENERALES (8%CD)					15,090.23
UTILIDAD (5%CD)					9,431.39
<b>SUB TOTAL</b>					<b>213,149.49</b>
IGV (18%)					38,366.91
<b>TOTAL</b>					<b>251,516.40</b>
SUPERVISIÓN (3%CD)					5,658.84
FICHA DEFINITIVA					10,000.00
<b>PRESUPUESTO TOTAL</b>					<b>267,175.23</b>

SON: DOSCIENTOS SESENTA Y SIETE MIL CIENTO SETENTA Y CINCO CON 23/100 SOLES.

**NOTA: EL PRESUPUESTO ES REFERENCIAL, DEBIENDO SER LA FICHA TECNICA DEFINITIVA LA QUE ESTABLEZCA EL PRESUPUESTO FINAL DE LA ACTIVIDAD U OBRA**

**PLANILLA GENERAL DE METRADOS REFERENCIAL DE LA ACTIVIDAD**

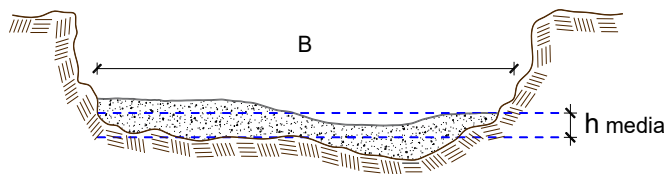
**Proyecto:** LIMPIEZA, DESCOLMATACIÓN Y CONFORMACIÓN DE BORDOS EN AMBAS MÁRGENES DEL RIO CHECRAS, SECTOR DESEMBOCADURA DEL RIO CHECRAS, DISTRITO CHECRAS, PROVINCIA DE HUAURA, DEPARTAMENTO LIMA.

**Ubicación:** SECTOR DESEMBOCADURA DEL RIO CHECRAS, DISTRITO CHECRAS, PROVINCIA DE HUAURA, DEPARTAMENTO LIMA.

**Fecha :** 15/12/2025

Item	Descripción	Unid.	Nro veces	Dimensiones			Parcial	Total
				Largo	Ancho	Altura		
LIMPIEZA Y DESCOLMATACIÓN, L= 300.00 m								
1.00	TRABAJOS PROVISIONALES							
1.01	CARTEL DE IDENTIFICACION DE LA ACTIVIDAD 3.60 x 4.80 m	und.	1.00				1.00	1.00
1.02	CASETA DE GUARDIANIA Y/O ALMACEN	m2	1.00	6.00	5.00		30.00	30.00
2.00	TRABAJOS PRELIMINARES							
2.01	MOVILIZACION Y DESMOVILIZACION DE EQUIPOS Y MAQUINARIA	vje	2.00				2.00	2.00
2.02	RAMPAS DE ACCESO A LA ACTIVIDAD	m3						240.00
			1.00	15.00	4.00	4.00	240.00	
2.03	TRAZO Y REPLANTEO	Km	1.00				0.30	0.30
	Descolmatacion			0.300				
	Enrocado							
2.04	CONTROL TOPOGRAFICO	KM	1.00				0.30	0.30
	Descolmatacion			0.300				
	Enrocado							
2.05	DESVIO DEL RIO	M	1.00	100.00	1.00		100.00	100.00
1.03	MOVIMIENTO DE TIERRAS							
01.03.01	LIMPIEZA Y DESCOLMATACIÓN DEL CAUCE	m3	1.00	300.00	30.00	1.00	9,000.00	9,000.00
01.03.02	CONFORMACIÓN DE BORDOS CON MATERIAL PROPIO	m3	2.00	300.00	5.00	2.50	7,500.00	7,500.00
01.03.03	PERFILADO Y REFINE EN TALUD DE BORDOS	m2	2.00	300.00	5.00		3,000.00	3,000.00
01.03.04	ELIMINACIÓN DE MATERIAL EXCEDENTE	m3	1.00	esp=	10%		1,650.00	1,650.00

**DIMENSIONES DE**



h media = 1.00 m

B = 30.00 m

NOTA: LOS METRADOS SON REFERENCIALES, DEBIENDO SER LA FICHA TECNICA DEFINITIVA LA QUE ESTABLEZCA LOS VALORES FINALES, DE ACUERDO AL PLANTEAMIENTO ESTRUCTURAL



### Análisis de precios unitarios Referencial de la Actividad

#### LIMPIEZA, DESCOLMATACIÓN Y CONFORMACIÓN DE BORDOS EN AMBAS MÁRGENES DEL RIO CHECRAS, SECTOR DESEMBOLCADURA DEL RIO CHECRAS, DISTRITO CHECRAS, PROVINCIA DE HUAURA, DEPARTAMENTO LIMA.

Partida	01.01	CASETA DE GUARDIANIA Y/O ALMACEN				
Rendimiento	m2/DIA	20.0000	EQ. 20.0000	Costo unitario directo por : m2		93.73
<b>Código</b>	<b>Descripción Recurso</b>	<b>Unidad</b>	<b>Cuadrilla</b>	<b>Cantidad</b>	<b>Precio S/.</b>	<b>Parcial S/.</b>
<b>Mano de Obra</b>						
0101010003	OPERARIO	hh	1.0000	0.4000	28.46	11.38
0101010004	OFICIAL	hh	1.0000	0.4000	22.40	8.96
0101010005	PEON	hh	1.0000	0.4000	20.29	8.12
						<b>28.46</b>
<b>Materiales</b>						
02041200010005	CLAVOS PARA MADERA CON CABEZA DI kg			0.2500	7.25	1.81
0204180008	CALAMINA GALVANIZADA e=0.14 mm	m2		0.8000	9.60	7.68
0231010001	MADERA TORNILLO	p2		6.0000	7.00	42.00
02310500010007	TRIPLAY LUPUNA E= 6 mm	m2		0.7500	17.24	12.93
						<b>64.42</b>
<b>Equipos</b>						
0301010006	HERRAMIENTAS MANUALES	%mo		3.0000	28.46	0.85
						<b>0.85</b>
Partida	01.02	CARTEL DE IDENTIFICACION DE ACTIVIDAD				
Rendimiento	und/DIA	1.0000	EQ. 1.0000	Costo unitario directo por : und		1,778.59
<b>Código</b>	<b>Descripción Recurso</b>	<b>Unidad</b>	<b>Cuadrilla</b>	<b>Cantidad</b>	<b>Precio S/.</b>	<b>Parcial S/.</b>
<b>Mano de Obra</b>						
0101010003	OPERARIO	hh	1.0000	8.0000	28.46	227.68
0101010005	PEON	hh	2.0000	16.0000	20.29	324.64
						<b>552.32</b>
<b>Materiales</b>						
02041200010009	CLAVOS PARA MADERA CON CABEZA DI kg			2.0000	7.25	14.50
0207030001	HORMIGON	m3		0.4800	40.00	19.20
0213010001	CEMENTO PORTLAND TIPO I (42.5 kg)	bol		1.2000	30.00	36.00
0231010001	MADERA TORNILLO	p2		70.0000	7.00	490.00
02901500260004	GIGANTOGRAFIA SEGUN DISEÑO	und		1.0000	650.00	650.00
						<b>1,209.70</b>
<b>Equipos</b>						
0301010006	HERRAMIENTAS MANUALES	%mo		3.0000	552.32	16.57
						<b>16.57</b>





Partida	02.01	MOVILIZACION Y DESMOVILIZACION DE MAQUINARIAS Y EQUIPOS				
Rendimiento	glb/DIA	1.0000	EQ. 1.0000	Costo unitario directo por : glb		10,021.59
<b>Código</b>	<b>Descripción Recurso</b>	<b>Unidad</b>	<b>Cuadrilla</b>	<b>Cantidad</b>	<b>Precio S/.</b>	<b>Parcial S/.</b>
<b>Mano de Obra</b>						
0101010005	PEON	hh	6.0000	48.0000	20.29	973.92
						<b>973.92</b>
<b>Equipos</b>						
0301010006	HERRAMIENTAS MANUALES	%mo		3.0000	973.92	29.22
03012200010004	CAMION PLATAFORMA 4 x 6 300 HP 19 t	hm	0.7500	6.0000	452.00	2,712.00
0301220011	CAMION SEMI TRAYLER 6 x4 330 HP 35 T	hm	1.8750	15.0000	420.43	6,306.45
						<b>9,047.67</b>
Partida	02.03	RAMPAS DE ACCESO A LA ACTIVIDAD				
Rendimiento	m3/DIA	1,000.0000	EQ. 1,000.0000	Costo unitario directo por : m3		6.03
<b>Código</b>	<b>Descripción Recurso</b>	<b>Unidad</b>	<b>Cuadrilla</b>	<b>Cantidad</b>	<b>Precio S/.</b>	<b>Parcial S/.</b>
<b>Mano de Obra</b>						
0101010005	PEON	hh	1.0000	0.0080	20.29	0.16
0101010010	OFICIAL (CONTROLADOR)	hh	0.1000	0.0008	22.40	0.02
						<b>0.18</b>
<b>Equipos</b>						
0301010006	HERRAMIENTAS MANUALES	%mo		3.0000	0.18	0.01
03011800020002	TRACTOR DE ORUGAS DE 300-330 HP	hm	1.0000	0.0080	729.50	5.84
						<b>5.85</b>
Partida	02.04	TRAZO Y REPLANTEO				
Rendimiento	km/DIA	0.5000	EQ. 0.5000	Costo unitario directo por : km		1,881.02
<b>Código</b>	<b>Descripción Recurso</b>	<b>Unidad</b>	<b>Cuadrilla</b>	<b>Cantidad</b>	<b>Precio S/.</b>	<b>Parcial S/.</b>
<b>Mano de Obra</b>						
0101010003	OPERARIO	hh	0.1000	1.6000	28.46	45.54
0101010005	PEON	hh	0.5000	8.0000	20.29	162.32
0101030000	TOPOGRAFO	hh	1.0000	16.0000	29.42	470.72
01010300030003	AYUDANTE DE TOPOGRAFIA	hh	0.5000	8.0000	22.40	179.20
						<b>857.78</b>
<b>Materiales</b>						
02040300010043	FIERRO 3/8"	var		0.5000	22.30	11.15
0213010001	CEMENTO PORTLAND TIPO I (42.5 kg)	bol		3.6000	30.00	108.00
02130300010003	YESO BOLSA 25 kg	bol		3.0000	20.00	60.00
0231040001	ESTACAS DE MADERA	und		50.0000	4.65	232.50
0240020001	PINTURA ESMALTE	gal		0.3500	60.17	21.06
						<b>432.71</b>
<b>Equipos</b>						
0301000014	MIRAS	día	2.0000	4.0000	17.36	69.44
0301000015	JALONES	día	4.0000	8.0000	14.96	119.68
0301000022	ESTACION TOTAL	he	1.0000	16.0000	23.48	375.68
0301010006	HERRAMIENTAS MANUALES	%mo		3.0000	857.78	25.73
						<b>590.53</b>

**PERÚ****Ministerio  
de Desarrollo Agrario  
y Riego**

Partida	<b>02.05</b>	<b>CONTROL TOPOGRAFICO</b>				
Rendimiento	<b>km/DIA</b>	<b>0.2000</b>	<b>EQ. 0.2000</b>	Costo unitario directo por : km		<b>2,830.63</b>
<b>Código</b>	<b>Descripción Recurso</b>	<b>Unidad</b>	<b>Cuadrilla</b>	<b>Cantidad</b>	<b>Precio S/.</b>	<b>Parcial S/.</b>
<b>Mano de Obra</b>						
0101010004	OFICIAL	hh	0.1000	4.0000	22.40	89.60
0101010005	PEON	hh	0.5000	20.0000	20.29	405.80
0101030000	TOPOGRAFO	hh	1.0000	40.0000	29.42	1,176.80
01010300030003	AYUDANTE DE TOPOGRAFIA	hh	0.2500	10.0000	22.40	224.00
						<b>1,896.20</b>
<b>Materiales</b>						
02130300010003	YESO BOLSA 25 kg	bol		3.0000	20.00	60.00
0231040001	ESTACAS DE MADERA	und		50.0000	4.65	232.50
0240020001	PINTURA ESMALTE	gal		0.2500	60.17	15.04
						<b>307.54</b>
<b>Equipos</b>						
0301000023	NIVEL TOPOGRAFICO	hm	1.0000	40.0000	14.25	570.00
0301010006	HERRAMIENTAS MANUALES	%mo		3.0000	1,896.20	56.89
						<b>626.89</b>
Partida	<b>02.06</b>	<b>DESVIO DE CAUCE DE RIO</b>				
Rendimiento	<b>m/DIA</b>	<b>320.0000</b>	<b>EQ. 320.0000</b>	Costo unitario directo por : m		<b>20.30</b>
<b>Código</b>	<b>Descripción Recurso</b>	<b>Unidad</b>	<b>Cuadrilla</b>	<b>Cantidad</b>	<b>Precio S/.</b>	<b>Parcial S/.</b>
<b>Mano de Obra</b>						
0101010003	OPERARIO	hh	1.0000	0.0250	28.46	0.71
0101010004	OFICIAL	hh	0.5000	0.0125	22.40	0.28
0101010005	PEON	hh	2.0000	0.0500	20.29	1.01
						<b>2.00</b>
<b>Equipos</b>						
0301010006	HERRAMIENTAS MANUALES	%mo		3.0000	2.00	0.06
03011800020002	TRACTOR DE ORUGAS DE 300-330 HP	hm	1.0000	0.0250	729.50	18.24
						<b>18.30</b>
Partida	<b>03.01</b>	<b>LIMPIEZA Y DESCOLMATACIÓN DE CAUCE DE RIO</b>				
Rendimiento	<b>m3/DIA</b>	<b>850.0000</b>	<b>EQ. 850.0000</b>	Costo unitario directo por : m3		<b>7.33</b>
<b>Código</b>	<b>Descripción Recurso</b>	<b>Unidad</b>	<b>Cuadrilla</b>	<b>Cantidad</b>	<b>Precio S/.</b>	<b>Parcial S/.</b>
<b>Mano de Obra</b>						
0101010003	OPERARIO	hh	1.0000	0.0094	28.46	0.27
0101010005	PEON	hh	1.0000	0.0094	20.29	0.19
						<b>0.46</b>
<b>Equipos</b>						
0301010006	HERRAMIENTAS MANUALES	%mo		3.0000	0.46	0.01
03011800020002	TRACTOR DE ORUGAS DE 300-330 HP	hm	1.0000	0.0094	729.50	6.86
						<b>6.87</b>

**PERÚ****Ministerio  
de Desarrollo Agrario  
y Riego**

Partida	03.02	CONFORMACION DE BORDOS C/ MAQUINARIA CON MATERIAL PROPIO				
Rendimiento	m3/DIA	810.0000	EQ. 810.0000	Costo unitario directo por : m3		7.65
Código	Descripción Recurso	Unidad	Cuadrilla	Cantidad	Precio S/.	Parcial S/.
<b>Mano de Obra</b>						
0101010005	PEON	hh	1.0000	0.0099	20.29	0.20
0101010010	OFICIAL (CONTROLADOR)	hh	1.0000	0.0099	22.40	0.22
						<b>0.42</b>
<b>Equipos</b>						
0301010006	HERRAMIENTAS MANUALES	%mo		3.0000	0.42	0.01
03011800020002	TRACTOR DE ORUGAS DE 300-330 HP	hm	1.0000	0.0099	729.50	7.22
						<b>7.23</b>
Partida	03.04	PERFILADO Y REFINE EN TALUD DE BORDOS				
Rendimiento	m2/DIA	1,200.0000	EQ. 1,200.0000	Costo unitario directo por : m2		3.95
Código	Descripción Recurso	Unidad	Cuadrilla	Cantidad	Precio S/.	Parcial S/.
<b>Mano de Obra</b>						
0101010004	OFICIAL	hh	1.0000	0.0067	22.40	0.15
0101010005	PEON	hh	2.0000	0.0133	20.29	0.27
						<b>0.42</b>
<b>Equipos</b>						
0301010006	HERRAMIENTAS MANUALES	%mo		3.0000	0.42	0.01
03011700010007	EXCAVADORA SOBRE ORUGAS 170 - 25t	hm	1.0000	0.0067	525.13	3.52
						<b>3.53</b>
Partida	03.05	ELIMINACION DE MATERIAL EXCEDENTE				
Rendimiento	m3/DIA	1,200.0000	EQ. 1,200.0000	Costo unitario directo por : m3		14.49
Código	Descripción Recurso	Unidad	Cuadrilla	Cantidad	Precio S/.	Parcial S/.
<b>Mano de Obra</b>						
0101010005	PEON	hh	1.0000	0.0067	20.29	0.14
0101010010	OFICIAL (CONTROLADOR)	hh	0.1000	0.0007	22.40	0.02
						<b>0.16</b>
<b>Equipos</b>						
03011600010005	CARGADOR SOBRE LLANTAS DE 200 - 2t	hm	1.0000	0.0067	399.70	2.68
0301220010	CAMION VOLQUETE 6 x 4 330HP15 M3	hm	4.0000	0.0267	436.20	11.65
						<b>14.33</b>

**NOTA: LOS ANALISIS DE COSTOS UNITARIOS SON REFERENCIALES, DEBIENDO SER LA FICHA TECNICA DEFINITIVA LA QUE DETERMINE LOS COSTOS UNITARIOS FINALES**

### Precios y cantidades de recursos requeridos por tipo

PROYECTO: LIMPIEZA, DESCOLMATACIÓN Y CONFORMACIÓN DE BORDOS EN AMBAS MÁRGENES DEL RIO CHECRAS, SECTOR DESEMBOCADURA DEL RIO CHECRAS, DISTRITO CHECRAS, PROVINCIA DE HUAURA, DEPARTAMENTO LIMA.

Código	Recurso	Unidad	Cantidad	Precio S/.	Parcial S/.
<b>MANO DE OBRA</b>					
0101010003	OPERARIO	hh	107.5800	28.46	3,061.73
0101010004	OFICIAL	hh	34.5500	22.40	773.92
0101010005	PEON	hh	349.1254	20.29	7,083.75
0101010010	OFICIAL (CONTROLADOR)	hh	75.5970	22.40	1,693.37
0101030000	TOPOGRAFO	hh	16.8000	29.42	494.26
01010300030003	AYUDANTE DE TOPOGRAFIA	hh	5.4000	22.40	120.96
					<b>13,227.99</b>
<b>MATERIALES</b>					
02040300010043	FIERRO 3/8"	var	0.1500	22.30	3.35
02041200010005	CLAVOS PARA MADERA CON CABEZA DE 3"	kg	7.5000	7.25	54.38
02041200010009	CLAVOS PARA MADERA CON CABEZA DE 2" A 4"	kg	2.0000	7.25	14.50
0204180008	CALAMINA GALVANIZADA e=0.14 mm	m2	24.0000	9.60	230.40
0207030001	HORMIGON	m3	0.4800	40.00	19.20
0213010001	CEMENTO PORTLAND TIPO I (42.5 kg)	bol	2.2800	30.00	68.40
02130300010003	YESO BOLSA 25 kg	bol	1.8000	20.00	36.00
0231010001	MADERA TORNILLO	p2	250.0000	7.00	1,750.00
0231040001	ESTACAS DE MADERA	und	30.0000	4.65	139.50
02310500010007	TRIPLAY LUPUNA E= 6 mm	m2	22.5000	17.24	387.90
0240020001	PINTURA ESMALTE	gal	0.1800	60.17	10.83
02901500260004	GIGANTOGRAFIA SEGUN DISEÑO	und	1.0000	650.00	650.00
					<b>3,364.46</b>
<b>EQUIPOS</b>					
0301000014	MIRAS	día	1.2000	17.36	20.83
0301000015	JALONES	día	2.4000	14.96	35.90
0301000022	ESTACION TOTAL	he	4.8000	23.48	112.70
0301000023	NIVEL TOPOGRAFICO	hm	12.0000	14.25	171.00
0301010006	HERRAMIENTAS MANUALES	%mo			362.04
03011600010005	CARGADOR SOBRE LLANTAS DE 200 - 250 HP 4. yd3	hm	11.0550	399.70	4,418.68
03011700010007	EXCAVADORA SOBRE ORUGAS 170 - 250 HP 1	hm	20.1000	525.13	10,555.11
03011800020002	TRACTOR DE ORUGAS DE 300-330 HP	hm	163.2700	729.50	119,105.47
03012200010004	CAMION PLATAFORMA 4 x 6 300 HP 19 tn	hm	12.0000	452.00	5,424.00
0301220010	CAMION VOLQUETE 6 x 4 330HP15 M3	hm	44.0550	436.20	19,216.79
0301220011	CAMION SEMI TRAYLER 6 x4 330 HP 35 TN	hm	30.0000	420.43	12,612.90
					<b>172,035.42</b>
<b>Total</b>				<b>S/.</b>	<b>188,627.87</b>



### C R O N O G R A M A

**PROYECTO:** LIMPIEZA, DESCOLMATACIÓN Y CONFORMACIÓN DE BORDOS EN AMBAS MÁRGENES DEL RIO CHECRAS, SECTOR DESEMBOCADURA DEL RIO CHECRAS, DISTRITO CHECRAS, PROVINCIA DE HUAURA, DEPARTAMENTO LIMA.

Fecha: #####

ITEM	ACTIVIDAD	UNID.	DIAS	PLAZO DE EJECUCION (DÍAS)			
				MES 01			
				I	II	III	IV
1.00	LIMPIEZA Y DESCOLMATACIÓN, L= 300.00 m						
<b>01.01</b>	<b>OBRAS PROVISIONALES</b>						
1.01	CARTEL DE IDENTIFICACION DE LA ACTIVIDAD 3.60 x 4.80 m	und	1.00				
1.02	CASETA DE GUARDIANIA Y/O ALMACEN	m2	2.00				
<b>2.00</b>	<b>OBRAS PRELIMINARES</b>						
2.01	MOVILIZACION Y DESMOVILIZACION DE EQUIPOS Y MAQUINARIA	vje	2.00				
2.02	RAMPAS DE ACCESO A LA ACTIVIDAD	m3	1.00				
2.03	TRAZO Y REPLANTEO	km	1.00				
2.04	CONTROL TOPOGRAFICO	km	2.00				
2.05	DESVIO DEL RIO	m	1.00				
<b>3.00</b>	<b>MOVIMIENTO DE TIERRAS</b>						
3.01	LIMPIEZA Y DESCOLMATACION DE CAUCE DEL RIO	m3	11.00				
3.02	CONFORMACION DE BORDOS CON MATERIAL PROPIO	m3	9.00				
3.03	PERFILADO Y REFINE EN TALUD DE BORDOS	m2	3.00				
3.04	ELIMINACION DE MATERIAL EXCEDENTE	m3	1.00				



**CRONOGRAMA DE ACTIVIDADES PARA EL CUMPLIMIENTO DE OBRA**

**PRESUPUESTO:** LIMPIEZA, DESCOLMATACIÓN Y CONFORMACIÓN DE BORDOS EN AMBAS MÁRGENES DEL RIO CHECRAS, SECTOR DESEMBOCADURA DEL RIO CHECRAS, DISTRITO CHECRAS, PROVINCIA DE HUAURA, DEPARTAMENTO LIMA.

**LUGAR:** SECTOR DESEMBOCADURA DEL RIO CHECRAS, DISTRITO CHECRAS, PROVINCIA DE HUAURA, DEPARTAMENTO LIMA.

**FECHA:** 15/12/2025

ITEM	ACTIVIDAD	MES 01				MES 02				MES 03				MES 07			
		I	II	III	IV	I	II	III	IV	I	II	III	IV	I	II	III	IV
01.01	FORMULACION DE FICHA TECNICA																
01.02	CONTRATACION																
01.03	EJECUCION																
01.04	SUPERVISIÓN																
01.05	LIQUIDACION																